



Nayarit

Junio 2024



27,857 km²
de superficie, 1.4% del
territorio nacional

20 Municipios

Región **Occidente**

1.3 millones de
habitantes
(Mar. 2024)



0.6
millones



0.6
millones

1.4 millones de habitantes
(Proyección al 2030)

Fuente: INEGI



0.7
millones

Población
Económicamente
Activa (PEA)
(Mar. 2024)



29
años

Edad
promedio de
la población
(Dic. 2020)



10.0

Promedio de
escolaridad
(2022-2023)



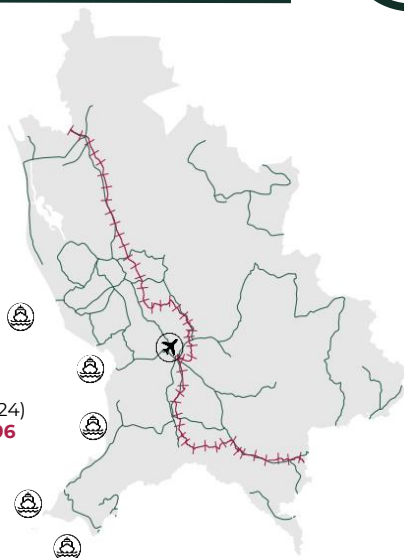
2.0% con
respecto a la
PEA

Tasa de
desempleo
(Mar. 2024)

Fuente: INEGI - SEP



Infraestructura y recursos



1 Parques industriales
(2024)

Carreteras: **5,542 km** de
longitud (2022)

Vías férreas: **394 km** de
longitud (2021)

Concesionarios: Ferrocarril Mexicano, S.A.
de C.V.

1 Aeropuerto Internacional (2024)
Capacidad de Pasajeros: **99,896**
Capacidad de Carga: **1,152 kg**

5 Puertos (2021)

ASIPONA cercana (2022):
Puerto de Manzanillo, Colima

Infraestructura gasoductos
(2023): **Sin disponibilidad**

Recursos Hídricos (2019)
Número de Acuíferos: **12**
Disponibilidad: **Alta**

Hogares con acceso a
internet (2022): **63.8 %**

Distancia a las 3 principales aduanas
carreteras fronterizas (km) (2022)

Nuevo Laredo: **1,220.7**

Ciudad Juárez: **1,503.2**

Tijuana:
2,061.5

Fuente: SICT-INEGI-SEDECO



Talento mexicano en educación superior

5,605

Egresados
(2022-2023)



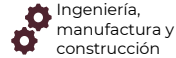
17

Instituciones

1,235

Egresados en
campos STEM

888



Ingeniería,
manufactura y
construcción

212



Tecnologías de
la información y
la comunicación

135



Ciencias
naturales,
matemáticas y
estadística

Principales instituciones

con mayor número de egresados STEM



Instituto Tecnológico
de Tepic

532



Universidad
Tecnológica de
Nayarit

305



Universidad
Autónoma de Nayarit

191

Ingeniería, manufactura y construcción

egresados superiores y de posgrado:



316

Arquitectura y
construcción



472

Ingeniería mecánica,
eléctrica,
electrónica, química
y profesiones afines



100

Manufacturas
y procesos

Fuente: ANUIES (ciclo escolar 2022-2023)



Nayarit

Junio 2024



MIPYMES



66,275
empresas

- Micro **62,220**
- Pequeñas **3,554**
- Medianas **501**

Vocaciones alineadas a la política industrial



Pesca



Fabricación de productos de herrería



Reparación y mantenimiento de maquinaria y equipo

Fuente: INEGI - DENUE (Mar. 2024)



Principales indicadores

30 posición PIB

\$ 162 mmdp a precios de mercado (Dic. 2022)

\$ 129,695

pesos de PIB per cápita (Dic. 2022)

0.7 %

PIB nacional (Dic. 2022)



-0.1%

Crecimiento en la actividad económica (Dic. 2023)



30

Posición por crecimiento económico (Dic. 2023)

Fuente: INEGI



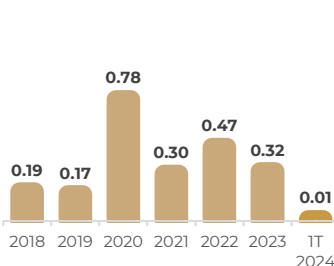
Inversión Extranjera Directa

IED histórica recibida (2018-IT 2024)

2.25
(MMDD)

Miles de millones de USD

- Top 3 por origen de inversión primer trimestre de 2024
- 1 Canadá 1.01 mmdd
 - 2 España 0.59 mmdd
 - 3 E.U.A. 0.58 mmdd



Sectores potenciales



Información en medios masivos



Transportes, correos y almacenamiento



Minería



Comercio exterior

Fuente: Data MX



15
MDD

Compras internacionales



90
MDD

Ventas internacionales

Principales sectores exportados



31
MDD

Hortalizas, plantas, raíces y tubérculos alimenticios



23
MDD

Frutas y frutos comestibles



14
MDD

Bebidas, líquidos alcohólicos y vinagre

Fuente: SE. Balanza Comercial de Mercancías de México (Mar. 2024)

IED por sector, nivel rama (MMDD)



Fuente: SE (Mar. 2024)