



# Baja California Sur

Marzo 2025



**73,909 km<sup>2</sup>**  
 de superficie, 3.8% del  
 territorio nacional

5 Municipios

Región **Noroeste**

**0.9 millones de habitantes**  
 (2024)

**0.4 millones** **0.4 millones**

Fuente: INEGI



**0.5 millones**

Población Económicamente Activa (PEA) (2024)



**29 años**

Edad promedio de la población (Dic. 2020)



**10.5**

Promedio de escolaridad (2022-2023)



**1.9 %**  
 con respecto a la PEA

Tasa de desempleo (2024)

Fuente: INEGI - SEP

## INFRAESTRUCTURA Y RECURSOS

Carreteras: **6,115 km** de longitud (2022)

**4** Aeropuertos Internacionales (2022)  
 Capacidad de Pasajeros: **6,144,198**  
 Capacidad de Carga: **3,208,886 kg**

**13** Puertos (2024)

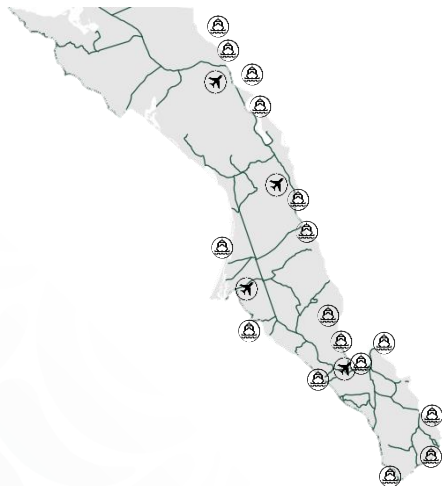
ASIPONA cercana (2022):  
**Cabos San Lucas**

Infraestructura gasoductos (2023): **Sin disponibilidad**

Recursos Hídricos (2019)  
 Número de Acuíferos: **39**  
 Disponibilidad: **Media**

Hogares con acceso a internet (2022): **75.4%**

Tipos de aduanas:  
**Marítima**



Distancia a las 3 principales aduanas carreteras fronterizas (km) (2022)

Nuevo Laredo:  
**1,810.9**

Ciudad Juárez:  
**1,484.6**

Tijuana  
**1,470.6**

Fuente: SICT-INEGI-SEDECO

## TALENTO MEXICANO EN EDUCACIÓN SUPERIOR

**3,225**  
 Egresados (2023-2024)



**15**  
 Instituciones

**927**  
 Egresados en campos STEM

**580**  
 Ingeniería, manufactura y construcción



**164**  
 Ciencias naturales, matemáticas y estadística

**183**  
 Tecnologías de la información y la comunicación

**Principales instituciones**  
 con mayor número de egresados STEM



Universidad Autónoma de Baja California Sur

**265**



Instituto Tecnológico de La Paz

**248**



Instituto Tecnológico de Estudios Superiores de Los Cabos

**122**

**Ingeniería, manufactura y construcción**  
 egresados superiores y de posgrado:

**223**

Arquitectura y construcción

**343**

Ingeniería mecánica, eléctrica, electrónica, química y profesiones afines

**14**

Manufacturas y procesos

Fuente: ANUIES (ciclo escolar 2023-2024)



Gobierno de **México**

**Economía**  
 Secretaría de Economía



# Baja California Sur

Marzo 2025

## MIPYMES



**40,946**  
empresas

- Micro **37,041**
- Pequeñas **3,401**
- Medianas **504**

Fuente: INEGI - DENUF (Mar. 2025)

## SECTORES POTENCIALES



Industria agroalimentaria



Industrias manufactureras



Generación de energías limpias

Fuente: SEDECO

## PRINCIPALES INDICADORES

**29** posición PIB

\$ 236 mmdp a precios de mercado (2023)



**2.5 %**

Crecimiento en la actividad económica (Sep. 2024)

**\$ 275,143**

pesos de PIB per cápita (2023)



**12**

Posición por crecimiento económico (Sep. 2024)

**0.7 %**

PIB nacional (2023)

Fuente: INEGI

## COMERCIO EXTERIOR



**206**  
MDD

Compras internacionales



**384**  
MDD

Ventas internacionales

### Principales sectores exportados



**144**  
MDD

Hortalizas, plantas, raíces y tubérculos alimenticios



**135**  
MDD

Sal; azufre; tierras y piedras; yesos, cales y cementos



**68**  
MDD

Pescados y crustáceos, moluscos y demás invertebrados acuáticos

Fuente: SE. Balanza Comercial de Mercancías de México (2024)

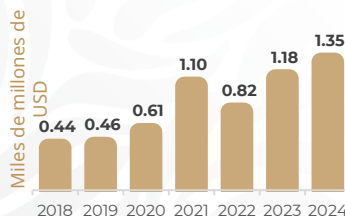
## INVERSIÓN EXTRANJERA DIRECTA

### Top 3 por origen de inversión de 2024

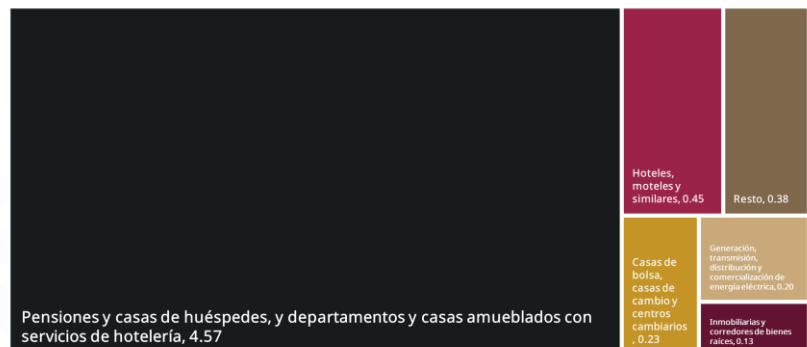
- 1 E. U. A. 4.98 mmdd
- 2 España 0.38 mmdd
- 3 Canadá 0.32 mmdd

IED histórica recibida (2018 - 2024)

**5.97**  
(MMDD)



### IED por sector, nivel rama (MMDD)



Fuente: SE (2024)

