



Guerrero el Hogar del Sol

Un lugar para invertir



TRANSFORMANDO
GUERRERO
GOBIERNO DEL ESTADO
2021 - 2027

Generalidades



3,540,685



63,595.9 km²

85 Municipios

Chilpancingo de los
Bravo

8 Regiones
Económicas



Guerrero colinda al norte con Michoacán de Ocampo, México, Morelos y Puebla; al este con Puebla y Oaxaca; al sur con Oaxaca y el Océano Pacífico; al oeste con el Océano Pacífico y Michoacán de Ocampo.

Ventajas



Las mejores playas
del Pacífico



522 Km
Litoral



5,402 km²
Extensión plataforma
continental



Clima cálido sub
húmedo



25°C
Temperatura media



Tradicón



Cultura



Gastronomía



Pesca



Diversión



Descanso

Infraestructura



2 Aeropuertos Internacionales

Acapulco 7 Nacionales
2 Internacionales

Zihuatanejo 4 Nacionales
4 Internacionales

2 Autopistas de cuota

Conectividad terrestre con

Ciudad de México, mercado más grande a nivel nacional.

Puerto Lázaro Cárdenas.



5 Puertos

Ixtapa, Zihuatanejo, Vicente Guerrero, Acapulco, Puerto Marqués.

ASIPONA

**6,120 M2
CARGA LIMPIA**

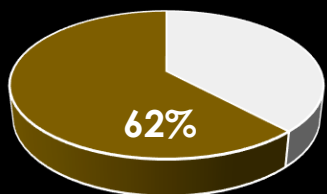
Terminal Especializada de Vehículos

Terminal de cruceros

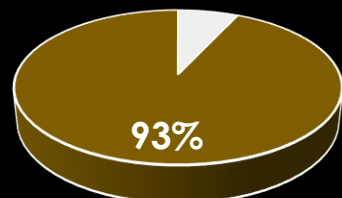
Cabotaje (Próximamente)

Vocación Minera

Manifestaciones de mineralización en todo el Estado



Inversión Extranjera Directa



Valor de las Exportaciones



Yacimientos importantes de oro, plata y cobre.



Gran crecimiento en extracción de Hierro, Plomo y Zinc.



Presencia internacional.



Diversidad en minerales no metálicos para la construcción.



Potencial Agroindustrial

Protección a la denominación
de origen Mezcal

1

lugar en
producción de
coco y copra

**196 mil
toneladas**

2

lugar en
producción de
mango

**404 mil
toneladas**

5

lugar en
producción de
café

**39 mil
toneladas**

6

Lugar en
producción de
mezcal

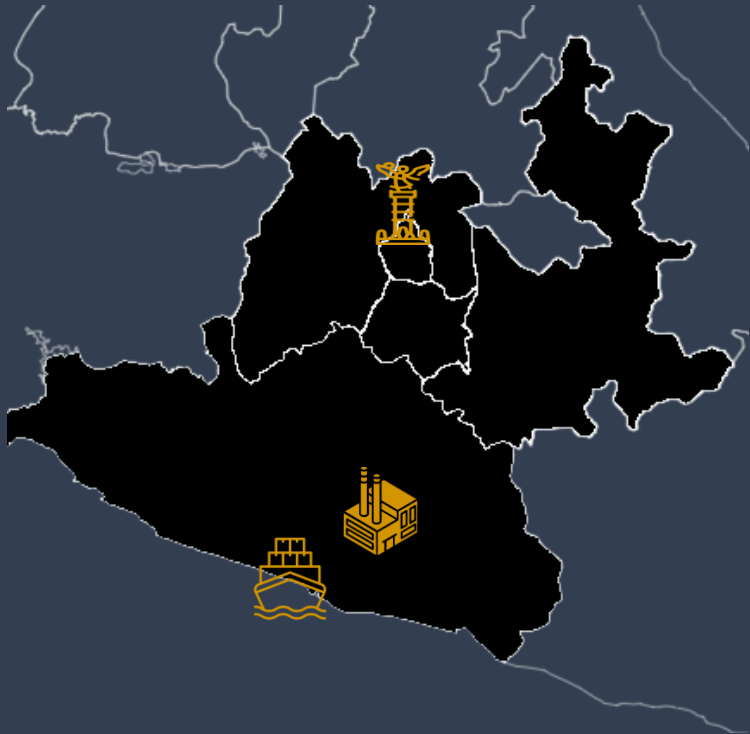
**728 mil
litros a 45°**

10

lugar en
producción de
miel

**2 mil
toneladas**

Acceso al Mercado más Importante del País



ASIPONA Acapulco



PIG Parque Industrial Guerrero



CDMX Ciudad de México

Instala

Produce

Distribuye

Hinterland (Vehículos) / Acapulco – CDMX - Edo Mex – Puebla - Morelos



71 km 1:00 hrs



355 km 4:00 hrs

Servicios Parque Industrial Guerrero



Nearshoring

Cercanía al Mercado más Importante del Mundo.

12

Tratados de Libre Comercio (TLCs)

46 países

32


Acuerdos para la Promoción y Protección Recíproca de las Inversiones (APPRI)

33 países

9

Acuerdos de Alcance Limitado, Asociación Latinoamericana de Integración (ALADI).

Socios ALADI



+ 4 hrs

A Ciudad de México (CDMX)

Conectividad

Acceso a Puerto Lázaro Cárdenas

De punto a punto

Carretera de Oaxaca a Michoacán

Foreland



- Canadá
- Estados Unidos
- Guatemala
- Panamá
- Colombia
- Ecuador
- Perú
- Chile

- Corea del Sur
- Japón
- China
- Filipinas
- Malasia
- Singapur
- Indonesia
- Australia

El acceso al Puerto Lázaro Cárdenas beneficia al estado de Guerrero porque es la ruta comercial más rápida para cualquier embarque proveniente del continente Asiático (18 días) y como ya existe el T-MEC facilita el traslado de mercancías por medio de ferrocarril de Lázaro Cárdenas a Guadalajara y posteriormente a Laredo Texas.



Puerto Lázaro Cárdenas
Puerto de carga con presencia a nivel internacional.



ASIPONA
Terminal especializada de vehículos de exportación

Incentivos a la Inversión

Ley de Fomento Económico, Inversión y Desarrollo del Estado de Guerrero



Monto de la Inversión



Rentabilidad Social



Desarrollo Sustentable



Nuevos Empleos



Impuestos



Derechos

Remuneraciones al trabajo personal.	25 a 80%	5 años
Predial	25 a 80%	5 años
Compraventa de inmuebles o terrenos	25 a 80%	Pago Único

Licencia de Construcción	25 a 70%	Pago Único
Inscripción de actas constitutivas	25 a 80%	Pago Único
Inscripción de créditos ante el Registro Público	25 a 80%	Pago Único