

20
25

EL DESTINO IDEAL PARA NEGOCIOS, INVERSIÓN Y TURISMO.

*Secretaría de Turismo y Desarrollo Económico
Gobierno del Estado de Tabasco*

www.tabasco.gob.mx/turismo



“Todo en Tabasco parece haber sido hecho con generosidad.”
— Carlos Pellicer Cámara



UBICACIÓN GEOGRÁFICA

Puerta de entrada al sureste

Tabasco cuenta con 191 kilómetros de costa con el Golfo de México



- N Golfo de México
- S Chiapas
- E Campeche y Guatemala
- W Veracruz

 **17 Municipios**
Capital **Villahermosa**

 **2,402,598 Población**
52% Mujeres | 49% Hombres

Tabasco está situado en el sureste de México, ofreciendo **proximidad a mercados nacionales e internacionales clave**. Esta ventaja geográfica facilita una logística eficiente y el acceso al mercado.

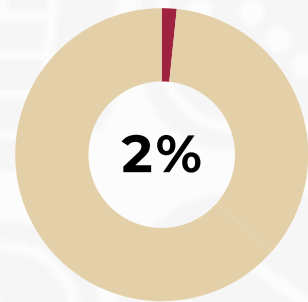


CONTEXTO ECONÓMICO

PIB \$764,785
millones de pesos (2023)

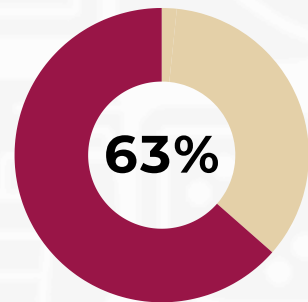
14° economía en México
(2.9% del PIB nacional)

2° entidad más importante
en producción de petróleo



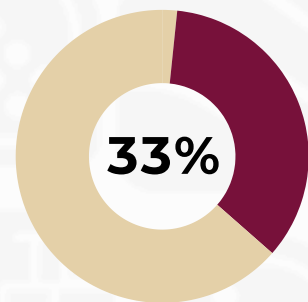
Sector Primario

Agricultura, cría y explotación de animales, aprovechamiento forestal, pesca y caza



Sector Secundario

Extracción de petróleo y gas
Construcción



Sector Terciario

Comercio al por menor
Logística
Comercio al por mayor
Otros Servicios



Exportaciones 2024
\$179,988.42 millones de pesos



Inversión extranjera 2024
\$7,786.92 millones de pesos



Nota: El 2% faltante se refiere a los Impuestos sobre los productos, netos

Fuente: Instituto nacional de estadística y geografía, INEGI (2023). Sistema de cuentas nacionales de México. Producto interno bruto por entidad federativa; Secretaría de economía.
Data Tabasco. Tipo de cambio para solventar obligaciones denominadas en dólares de los EE.UU.A., pagaderas en la República Mexicana 1/, Banco de México



Golfo de México

TREN MAYA

CAMPECHE

GUATEMALA

Puerto Coatzacoalcos
VERACRUZ

Línea FA
(310 km)

CIIT
Línea Z
(212 km)

OAXACA
Puerto Salina Cruz

CHIAPAS

Línea K
(472 km)

Oceáno
Pacífico

Puerto
Chiapas



EL CORREDOR DEL SURESTE: UN EJE DE DESARROLLO

Ecosistema de crecimiento

El estado cuenta con una extensa red de comunicaciones que permite llegar desde cualquier parte del país, por carretera, avión, vía marítima o ferrocarril.



INFRAESTRUCTURA Y CONECTIVIDAD

Un eje de desarrollo



Transporte aéreo

- **Aeropuerto Internacional de Villahermosa (Carlos Rovirosa Pérez):** Ubicado a 16 km de la capital, con vuelos nacionales y operaciones de carga.
 - **9 vuelos diarios** a la CDMX y conexión a las ciudades más importantes de México
- **Conectividad empresarial rápida:** Facilita cadenas de suministro y logística justo a tiempo.
- **Proximidad estratégica:** Cercanía a polos industriales clave del sureste de México.

Transporte marítimo

- **Puerto de Dos Bocas (Paraíso):** Plataforma logística clave para la industria energética y el comercio internacional; cuenta con terminales especializadas en carga a granel y combustibles fósiles.
- **Puerto de Frontera (Centla, APITAB):** Opera en comercio y pesca, con alto potencial de expansión en manejo de carga.
 - **Puerto de Chiltepec (Paraíso, APITAB):** Función comercial y pesquera, fortaleciendo la red logística local.
 - **Puerto de Sánchez Magallanes (Cárdenas):** Soporte a la economía pesquera regional.



INFRAESTRUCTURA Y CONECTIVIDAD

Un eje de desarrollo



Transporte por carretera

- **Carretera Federal 180:** Conecta Tabasco con Veracruz, Ciudad del Carmen, Campeche y la Península de Yucatán.
- **Carretera Federal 186:** Enlace hacia Escárcega y el corredor sureste.
- **Infraestructura estatal:** 605 carreteras locales con más de 5,488 km (4,001 km pavimentados).
- **Anillo Periférico de Villahermosa (28 km):** Optimiza movilidad urbana y logística desviando tránsito pesado de la capital.

Transporte ferroviario

- Más de **320 km de vías férreas** conectando Tabasco al sistema ferroviario nacional.
 - **Línea FA (Palenque-Coatzacoalcos):** Enlace directo con el Tren Maya y el Corredor Interoceánico del Istmo de Tehuantepec (CIIT).
 - **Derecho de Vía:** Ruta Estación Chontalpa - Dos Bocas 94 km.



LA VENTAJA COMPETITIVA

El momento es ahora



DESARROLLO INDUSTRIAL

INCENTIVOS FISCALES

Crédito del impuesto sobre la renta equivalente a **1/3 del ISR** y un incentivo del **50% del IVA** para actividades locales.

Municipios

3



Alta disponibilidad de agua subterránea: Tabasco se beneficia de abundantes recursos de agua subterránea, particularmente en sus áreas bajas y planas.

5



Infraestructura eléctrica confiable: El estado está bien equipado con una extensa red de líneas de subestaciones e infraestructura de transmisión eléctrica.

4



Evolución de la conectividad de fibra óptica: Si bien solo cuatro ciudades importantes cuentan actualmente con una conectividad troncal de fibra bien establecida, el estado está trabajando activamente para expandir su infraestructura digital.

4



Centro estratégico de procesamiento de gas: Tabasco alberga tres complejos cruciales de procesamiento de gas y un centro de compresión, que desempeñan un papel importante en el sector energético de México.

2



Incentivos fiscales de la región fronteriza sur: Las empresas de los municipios de Balancán y Tenosique, ubicados dentro de la región fronteriza sur de México, son elegibles para atractivos incentivos fiscales federales.

LA VENTAJA COMPETITIVA

El momento es ahora

VENTAJAS
COMPETITIVAS

Tabasco concentra aproximadamente el **34% del agua** de México

- 29.800 ha de lagunas costeras
- 110.000 ha de aguas continentales
- 4.000 km de ríos

ENERGÍA ELÉCTRICA

Planta de Cogeneración de Energía – A3T

- Produce **230 megavatios** de electricidad a bajo costo.

GAS NATURAL

Disponibilidad de gas natural para la industria

- Disponibilidad de 318 millones de pies cúbicos por día
- Puerta al Sureste tendrá capacidad para transportar 1.300 Mmpcd (2025)

TALENTO HUMANO

Durante el período 2023 - 2024, el 24% de los graduados de educación superior formaron profesionales en:

- **Ingeniería**, Fabricación y Construcción
- **Tecnologías** de la información y la comunicación

BENEFICIOS

Tabasco ofrece acceso a una de las fuentes de agua más abundantes de México, lo que garantiza bajos costos operativos y una mayor confiabilidad gracias a un suministro constante de agua.

Tabasco tiene el potencial de cubrir toda su demanda de electricidad a través de la generación fotovoltaica; aprovechando solo el 5,5% del potencial solar (3% de su territorio) podría generar ~3 TWh/año.

Tabasco concentra los puntos de inyección más importantes que abastecen a SISTRANGAS:

- Pemex City
- New Pemex
- La venta

La oferta laboral está conformada por una población joven y calificada para atender los requerimientos de diversos sectores.

SOCIOS
PRINCIPALES



“La tierra que se da al que la ama. Tabasco se entrega con abundancia.”
— Carlos Pellicer Cámara



POSICIÓN FRENTE A LA RELOCALIZACIÓN GLOBAL

1,143,069 Población
Económicamente activa
Q2 2025

**Población joven
y capacitada**

42 Instituciones públicas
de educación superior

81 Instituciones privadas
de educación superior

Centros de investigación y desarrollo

CIISPALMA

El Centro de Investigación e Innovación para la Sustentabilidad de la Palma Aceitera ayuda a los productores del sureste mexicano a emprender mejores prácticas agrícolas e industriales para ser más competitivos y sustentables

CIATEQ

Centro de Innovación y Tecnología Avanzada, que es administrado y operado por el gobierno federal, y se especializa en procesos industriales y de fabricación avanzados.

INIFAP

El Instituto Nacional de Investigación Forestal, Agrícola y Pecuaria también tiene un gran campus en Tabasco que trabaja con plantaciones tropicales en su campo experimental.

DIVERSIFICACIÓN INDUSTRIAL

Los líderes ya están aquí.

+50

**PAÍSES CONFÍAN
EN TABASCO**

“ Tabasco se consolida como el líder en el sureste de México, destacándose como la **plataforma regional más eficiente para la logística, distribución, comercio y servicios**”




15 *Parques Industriales con más de 5'000,000 m2 de construcción*

+70 *Centros de Distribución Regionales han seleccionado a Tabasco como destino de inversión para establecer su centro logístico.*

DIVERSIFICACIÓN INDUSTRIAL

Los líderes ya están aquí.



OPORTUNIDADES ESPECÍFICAS DE INVERSIÓN

Más allá de la energía: un ecosistema en expansión.



Pesca y Acuicultura

- Proyectos de inversión en granjas acuícolas.
- Procesadoras de mariscos.
- Desarrollo de cadenas de frío.
- Modernización de la flota pesquera.



Artesanías y economía creativa

- Artesanías / marcas de lujo.
- Industria fílmica.
- Talleres creativos.
- Plataformas de comercio electrónico.



Agroindustria

- Industrialización del cacao.
- Producción de biocombustibles a partir de la palma.
- Proyectos de agricultura de precisión para optimizar la producción.
- Planta de procesamiento de cárnicos.



Turismo cultural y ecológico

- Hoteles boutique y eco-lodges.
- Creación de centros de interpretación de la naturaleza.
- Desarrollo de infraestructura turística sostenible.

OPORTUNIDADES ESPECÍFICAS DE INVERSIÓN

Más allá de la energía: un ecosistema en expansión.



Energías renovables

- Parques solares
- Plantas hidroeléctricas a pequeña escala.
- Sistemas de energía solar en complejos industriales y en el sector agrícola.



Tecnología e industria 4.0

- Centros de desarrollo de software
- Química farmacéutica
- Biomasa
- Parque industrial
- Parque logístico
- Hub de innovación



Logística y comercio

- Naves industriales.
- Centros de distribución.
- Parques logísticos.



Automotriz y manufactura ligera

- Electromovilidad
- Semiconductores
- Metal mecánica
- Autopartes plásticas
- Textil
- Arnéses eléctricos.

“Tabasco no es tierra, es una promesa verde que se cumple cada mañana.”

— Carlos Pellicer Cámara



NUESTRA TIERRA

Cultivos TOP 10 del campo tabasqueño



Tabasco es uno de los mayores generadores de valor en **plátano** con fuerte presencia exportadora



Tabasco lidera la producción y valor del **cacao** en México



Tabasco concentra +31% de la producción nacional de **Palma de aceite**, clave para oleoquímicos y biocombustibles.



Caña de Azúcar

Maíz de Grano



Limón

Naranja



Piña

Calabaza semilla o chihua



Chile

AGROINDUSTRIA Y OPORTUNIDADES

En mercados internacionales



Azúcar de caña y derivados

- Valor de exportación: USD 17.7 millones (líder agroindustrial).

- Oportunidad de inversión en bioetanol y energías limpias derivadas de caña, alineadas a mercados con objetivos de descarbonización.
- Desarrollo de productos de mayor valor agregado: azúcares refinados, jarabes, endulzantes naturales.
- Integración en cadenas globales de alimentos y bebidas



Cartón y artículos de celulosa

- Valor de exportación: USD 2.29 millones.

- Oportunidad en la economía circular y empaques verdes, con demanda creciente por parte de la industria exportadora.
- Alianzas estratégicas con sectores logísticos y agroindustriales para abastecer empaques ecológicos certificados.
- Nearshoring de manufactura en Tabasco: reducción de costos y tiempos frente a importaciones asiáticas.



Cacao en grano (crudo o tostado)

- Valor de exportación: USD 1.5 millones.

- Inversión en clusters chocolateros premium, con denominación de origen Cacao Grijalva.
- Potencial en el mercado de productos gourmet y orgánicos (Europa y Norteamérica).
- Desarrollo de cadenas de valor en cosméticos, nutracéuticos y bebidas funcionales a base de cacao.
- Oportunidades de turismo gastronómico (Ruta del Cacao, experiencias de origen).



Marca de certificación estatal

La marca «**Origen Tabasco**» es una marca de certificación que garantiza que los productos o servicios de Tabasco cumplen con normas y características específicas. Es un sello de garantía o calidad, que asegura a los consumidores que un producto o servicio cumple con los estándares del mercado.

ORIGEN TABASCO

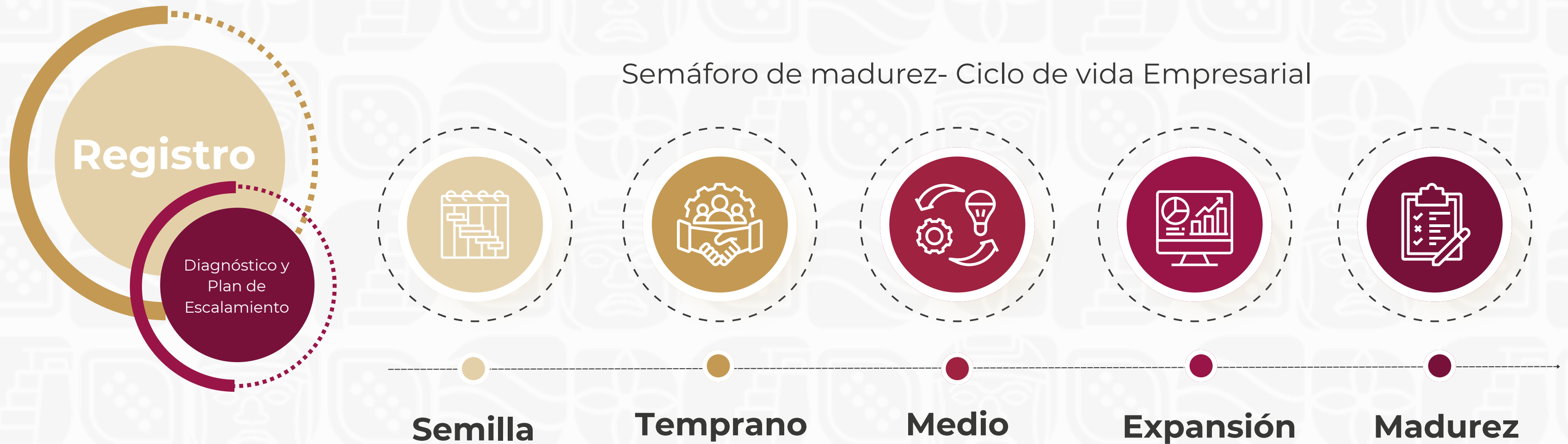
Marca de certificación estatal



ORIGEN TABASCO

Escalamiento empresarial

Semáforo de madurez- Ciclo de vida Empresarial



ÁREAS DE DESARROLLO EMPRESARIAL

Dirección

Organización


Comercial

Producción

Finanzas

ORIGEN TABASCO

Productos emblemáticos



ORIGEN TABASCO



Canales de comercialización



Red de aliados estratégicos



nacional financiera



BANCOMEXT



Asociación de Sociedades Financieras de Objeto Múltiple en México, A.C.

“El Edén existe. Tiene nombre, tiene río, tiene cacao: se llama Tabasco.”

— Carlos Pellicer Cámara



TABASCO
GOBIERNO DEL PUEBLO

TABASCO
¡El Edén, tienes que vivirlo!

TABASCO

¡El Edén, tienes que vivirlo!

VisiteTabasco.com



TABASCO
GOBIERNO DEL PUEBLO

TABASCO
¡El Edén, tienes que vivirlo!

VisiteTabasco.com



Escápate a Tabasco

Tabasco, es Naturaleza, Cultura, Tradición y Gastronomía.

¡El Edén tienes que vivirlo!



Aventura
Cascadas de Villa Luz, Tacotalpa.



Agroindustria
Haciendas Cacaoteras, Comalcalco.



Gastronomía
Sazón Ancestral, Nacajuca.



Gol y Playa
Miramar, Centla.



Pesca
Laguna del Cometa, Centla



Salud y Bienestar



Ecoturismo
Pantanos de Centla.



Cultura
Zona Arqueológica de Comalcalco.





TURISMO
SECRETARÍA DE TURISMO Y
DESARROLLO ECONÓMICO

SUBSECRETARÍA DE DESARROLLO ECONÓMICO

Dirección de Impulso y Promoción de Inversiones

Katia Ornelas Gil

Secretaria de Turismo y
Desarrollo Económico

✉ katiaornelas@tabasco.gob.mx

☎ + 52 993 310 9750 Ext. 48003

Talina Ferrer Cadenas

Subsecretaria de Desarrollo
Económico

✉ talinaferrer@tabasco.gob.mx

☎ + 52 993 310 9750 Ext. 48202

Rodger Del Jesús Herrera Rodríguez

Director de Impulso y
Promoción de Inversiones

✉ rodgerherrera@tabasco.gob.mx

☎ + 52 993 310 9750 Ext. 48221

TABASCO

GOBIERNO DEL PUEBLO



 Prol. de Paseo Tabasco No. 1504, Col. Tabasco
2000, Villahermosa, Tabasco, MX

 + 52 993 310 97 60

 tabasco.gob.mx/turismo

Secretaría de Turismo y Desarrollo Económico
Gobierno del estado de Tabasco

 Turismo Tabasco

 @turismotabasco_

 Turismo_Tabasco