



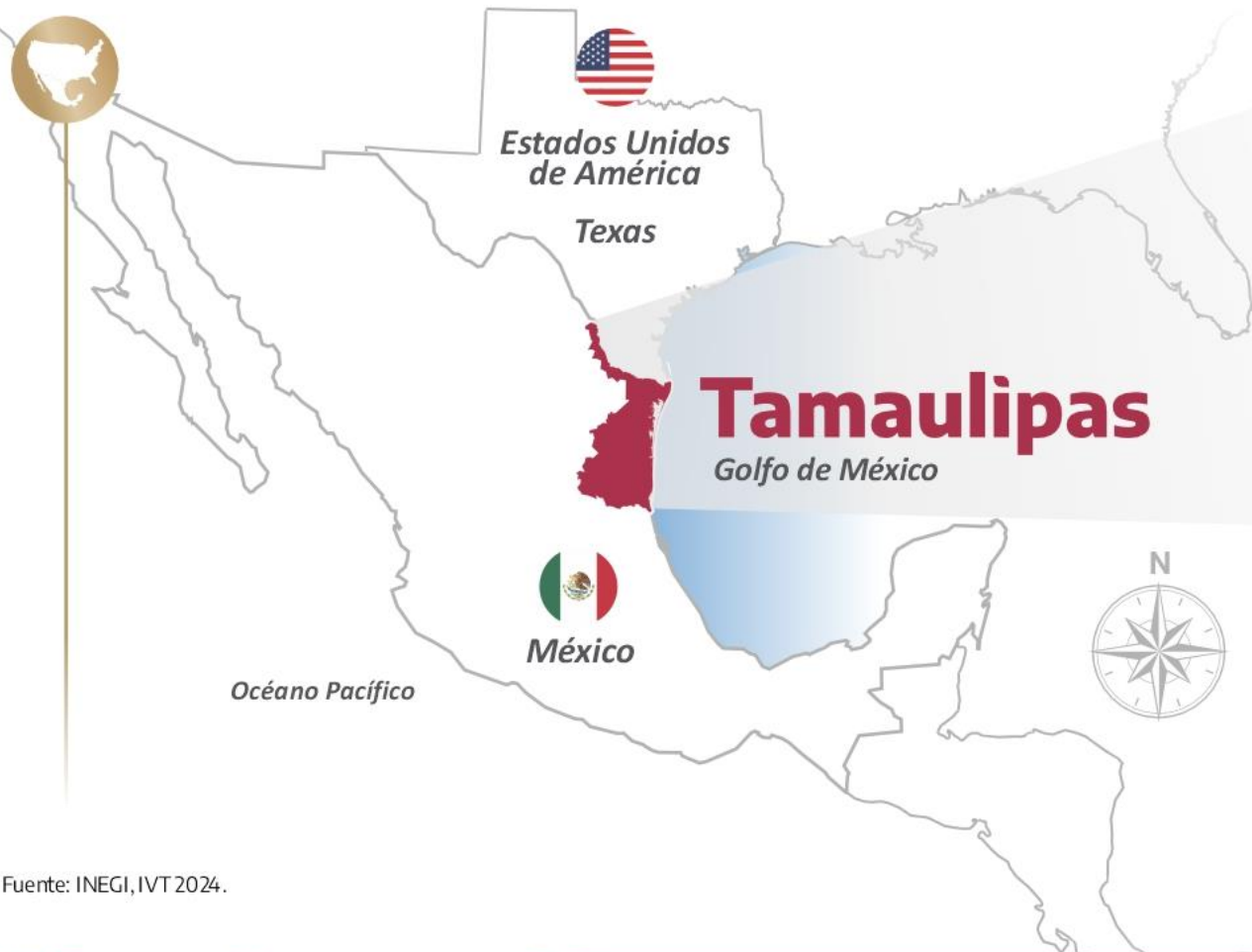
Tamaulipas México

tu mejor inversión

ABRIL 2026



Excelente ubicación geográfica para la manufactura y el comercio / 2024



Fuente: INEGI, IVT 2024.

Superficie territorial
80,249 km²



- **Frontera**
con EE.UU. (Texas)
370 km
- **Litoral**
(Golfo de México)
433 km



Población total
3,597,414 hab.

Fuente: INEGI (Instituto Nacional de Estadística y Geografía). IVT 2025.

Flujo comercial entre México y EE.UU. por Tamaulipas

/ Diciembre 2025



1er lugar

Por carretera: 42.1% *del total nacional*
\$323,851.8 MDD

Crecimiento de 5.7% con respecto a 2024

Por las aduanas de Nuevo Laredo y Reynosa



1er lugar

Por ferrocarril: 48.6% *del total nal.*
\$56,748.7 MDD

Por las aduanas de Nuevo Laredo y Matamoros



Fuente: INEGI-BIE. Diciembre 2025.

Exportaciones de Tamaulipas / IIIT 2025, millones de dólares



6° estado exportador de México

\$27,871.2 mdd

6.4% del total nacional



Fuente: INEGI, BIE, IIIT 2025.

Posición Nacional



1er lugar

Industria química: \$1,632.5 mdd



3er lugar

Fabricación de accesorios, aparatos eléctricos y equipo de generación eléctrica:

\$3,088.6 mdd



4° lugar

Fabricación de equipo de computación, comunicación, medición y de otros equipos, componentes y accesorios electrónicos:

\$6,179.6 mdd



4° lugar

Fabricación de maquinaria y equipo:

\$2,869.5 mdd

Conectividad México-EE.UU.

11 **19 cruces internacionales con Texas, EE.UU.**

11 comerciales

8 Vehiculares

3 Ferroviarios

8 vehículos ligeros



Fuente: Elaboración propia con información de la Secretaría de Infraestructura, Comunicaciones y Transporte (SICT), Anuario Estadístico 2024 y la Comisión Internacional de Límites y Aguas entre México y Estados Unidos. Puertos fronterizos México-Estados Unidos. 2024.



Conectividad ferroviaria



1,182.6 km de vías férreas

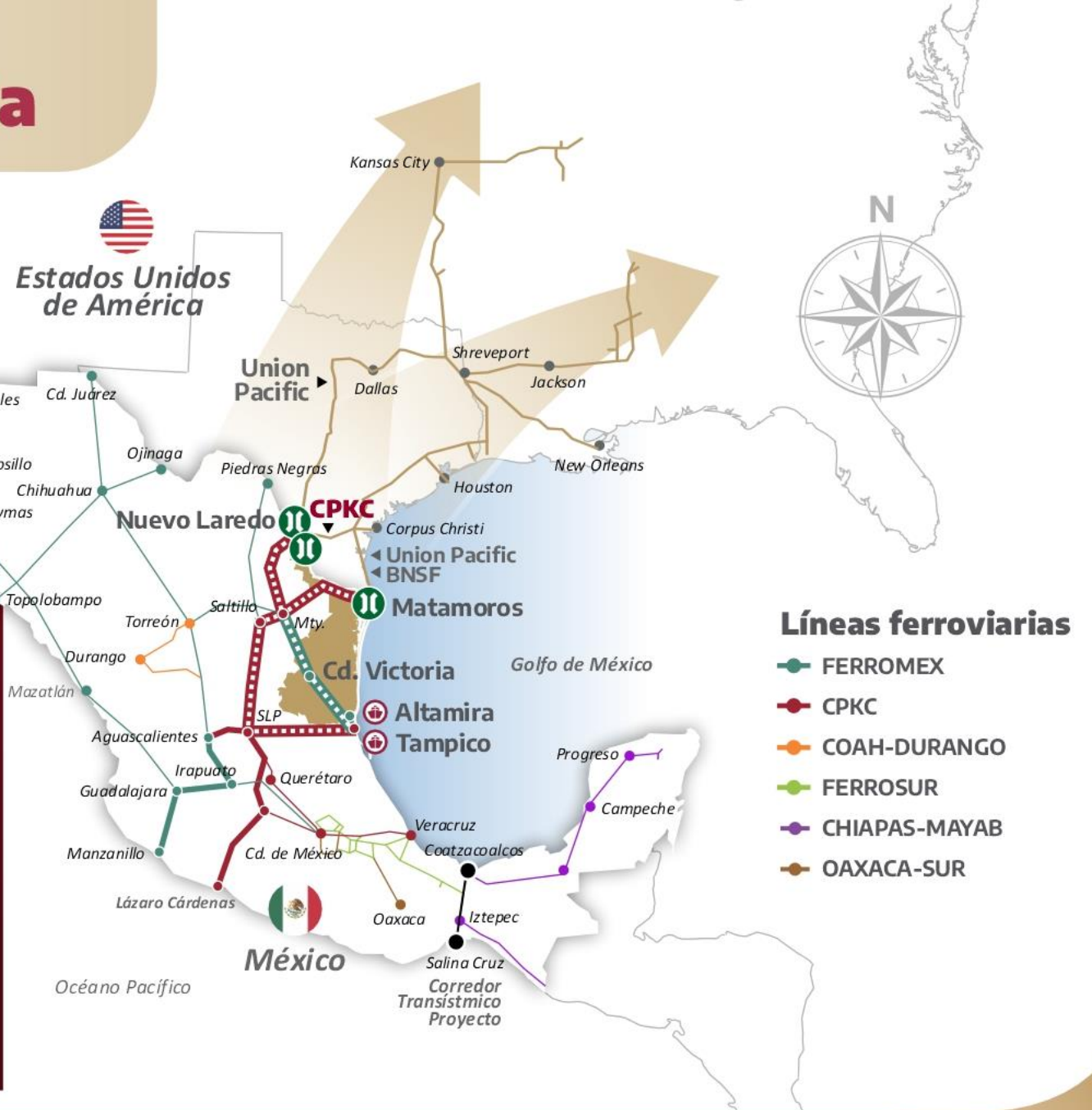
Líneas ferroviarias en Tamaulipas con conexión a los principales mercados de México y Este de EE.UU.



— CPKC



— Ferromex



Fuente: Secretaría de Infraestructura Comunicaciones y Transportes (SCT), Anuario Estadístico 2023 con datos de 2022.

Conectividad carretera



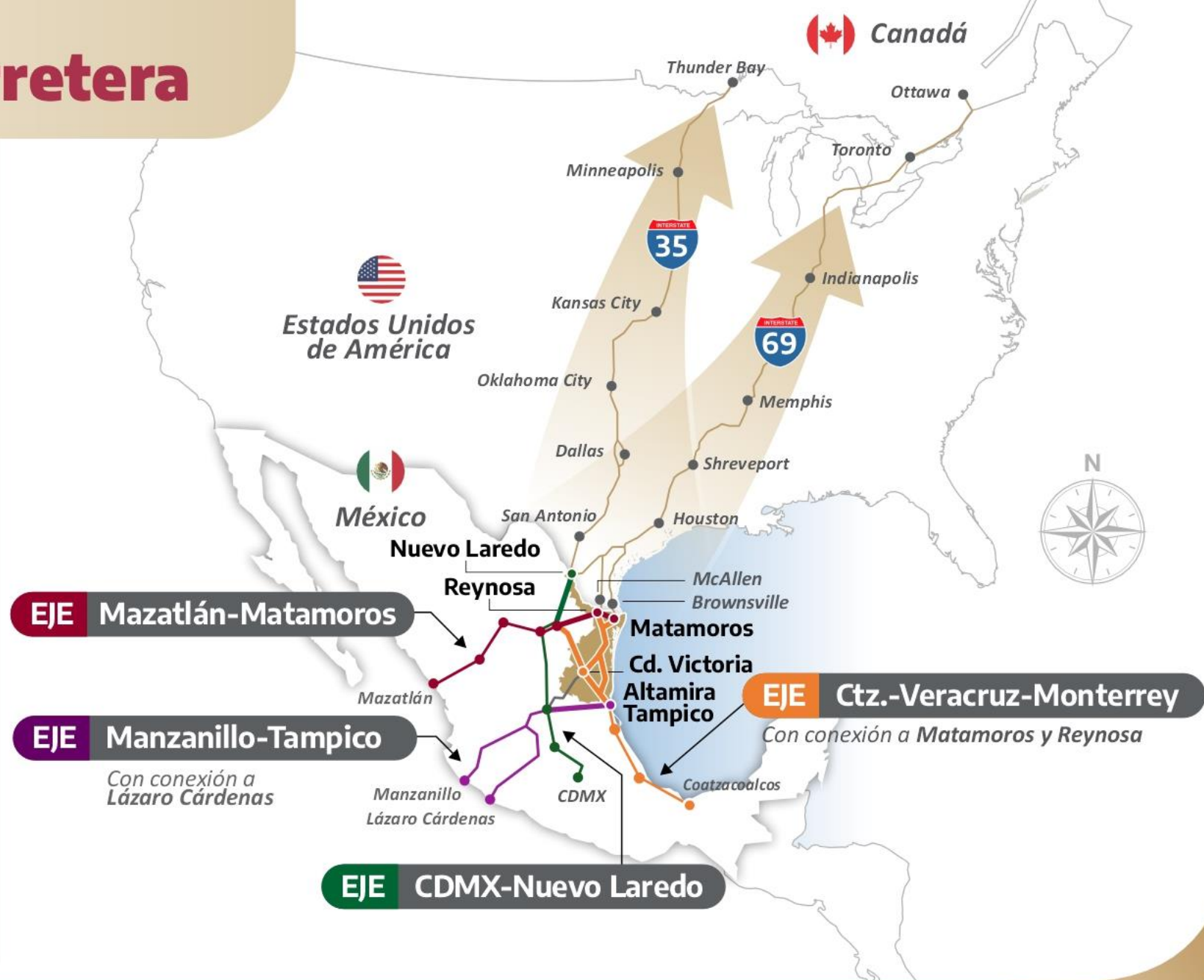
**14,075 km
de carreteras
y caminos**

*Conectan eficientemente
regiones geográficas y
económicas de
norteamérica*

4 ejes troncales



Fuente: Secretaría de Infraestructura Comunicaciones y Transportes (SICT), Anuario Estadístico 2023 con datos de 2022.



Conectividad marítima

/ Cifra preliminar a 2025



3 puertos marítimos

- Altamira
- Tampico
- Del Norte (Matamoros)



4° lugar nacional en el movimiento total de carga

24.3 millones de toneladas
Puertos de Altamira y Tampico



35 líneas navieras

Principales:



Puerto de Altamira



3er lugar nacional en flujo comercial

\$43,608.3 mdd
(13.9% del total nacional)

Fuente: INEGI-BIE, 2025.



3er lugar nacional en movilización de vehículos

475,437 unidades

Fuente: Secretaría de Marina, Coordinación General de Puertos y Marina Mercante, 2025.



Fuente: Secretaría de Marina, Coordinación General de Puertos y Marina Mercante.

Conectividad aérea / Enero 2026



5 aeropuertos internacionales

- **Nuevo Laredo** (NLD)*
- **Reynosa** (REX)*
- **Matamoros** (MAM)*
- **Ciudad Victoria** (CVM)*
- **Tampico** (TAM)*

* **Código IATA** es un identificador universal de tres letras asignado por la Asociación Internacional de Transporte Aéreo (IATA), usado para identificar aeropuertos.



6 aerolíneas

Fuente de rutas aéreas: páginas web oficiales de las aerolíneas, enero 2026.

- | | |
|--|--|
| | |
| | |
| | |



1,340,253 pasajeros

Fuente: Elaboración propia Secretaría de Turismo del estado de Tamaulipas con información de Aeropuertos y Servicios Auxiliares (2016-2023), GAFSACOMM (2024, 2025) y Grupo Aeroportuario Centro Occidente (OMA).

Fuente: Secretaría de Infraestructura Comunicaciones y Transportes (SICT), Estadística Operacional de Aeropuertos. Enero-Diciembre 2025.



Producto Interno Bruto (PIB)

/ 2024, cifras preliminares



\$1,003,380 mdp

(Un billón tres mil trescientos ochenta millones de pesos)

Precios corrientes

3% del total nacional

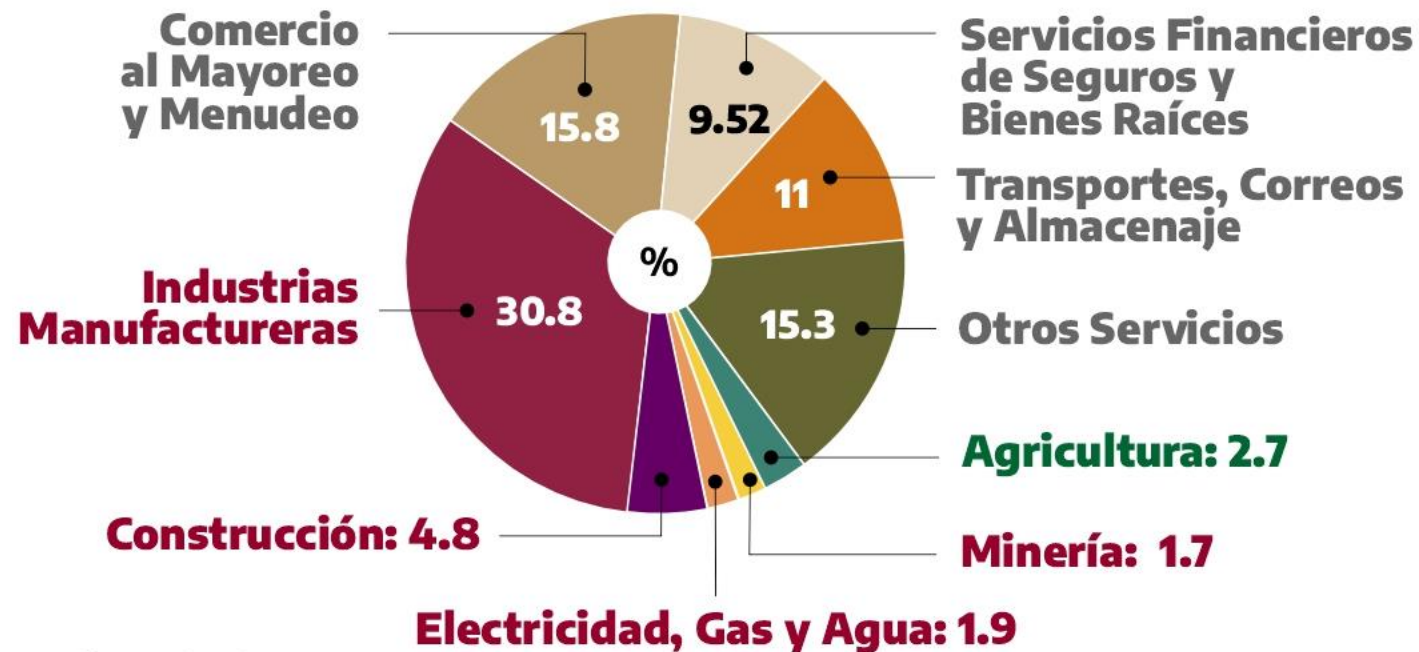
12^a economía nacional

Economía diversificada en sus sectores productivos, con participaciones importantes en manufactura, comercio y servicios.

Fuente: INEGI, cifras preliminares a 2024.

PIB por sector y actividad económica (% participación)

- **Sector Primario:** 2.7%
- **Sector Secundario:** 39.2%
- **Sector Terciario:** 51.7%

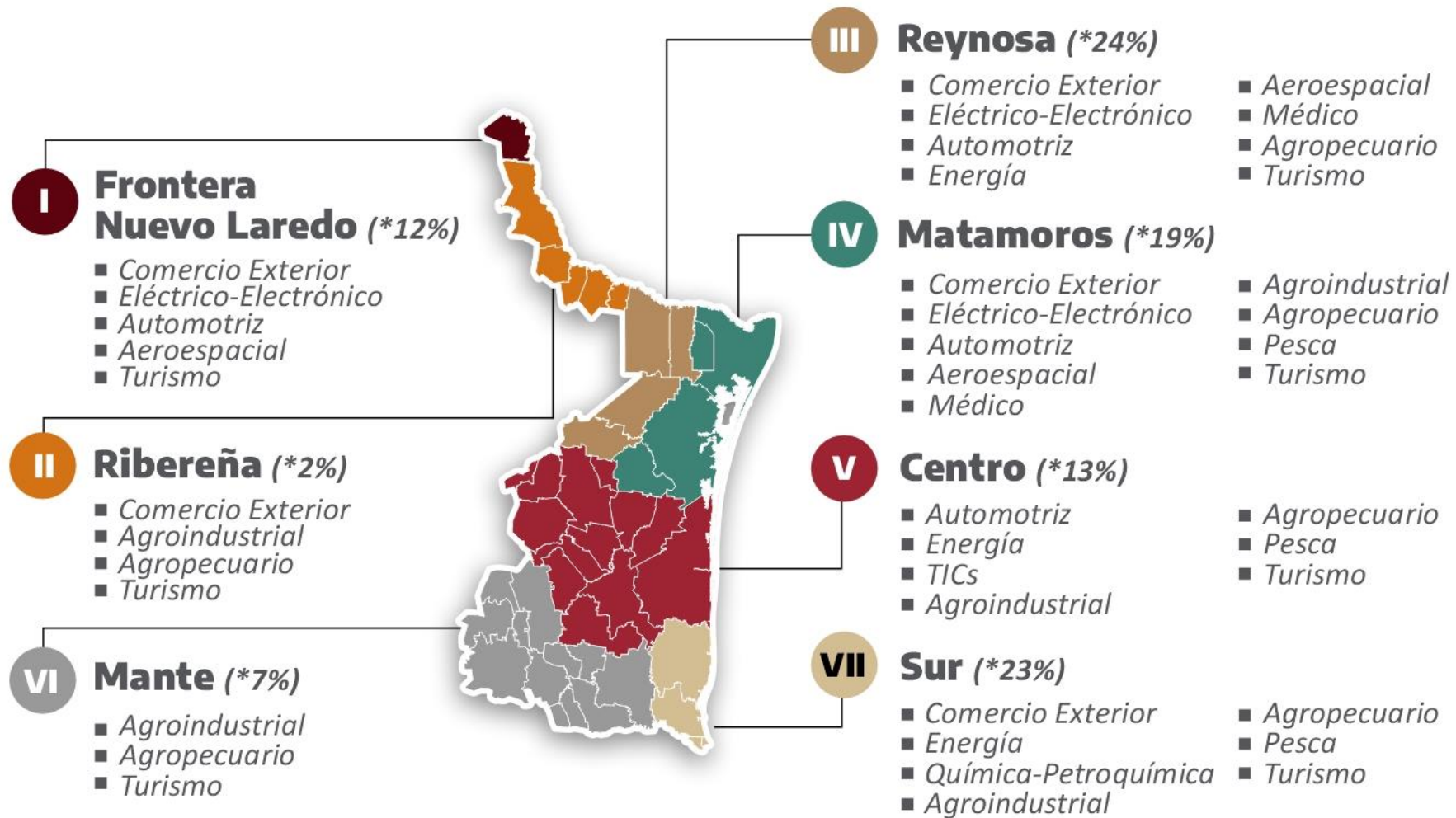


Nota: La diferencia (6.5%) corresponde a impuestos sobre productos netos.

Vocación productiva



Regiones económicas de Tamaulipas



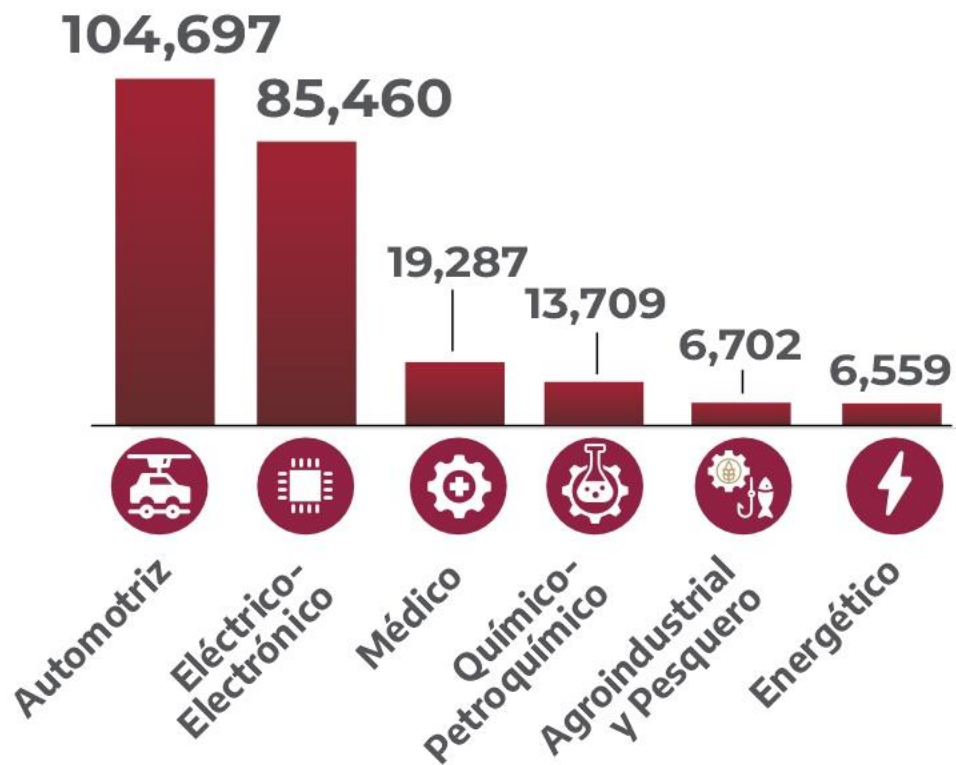
*Porcentaje de la población del Estado.

Fuente: Secretaría de Economía del Estado.

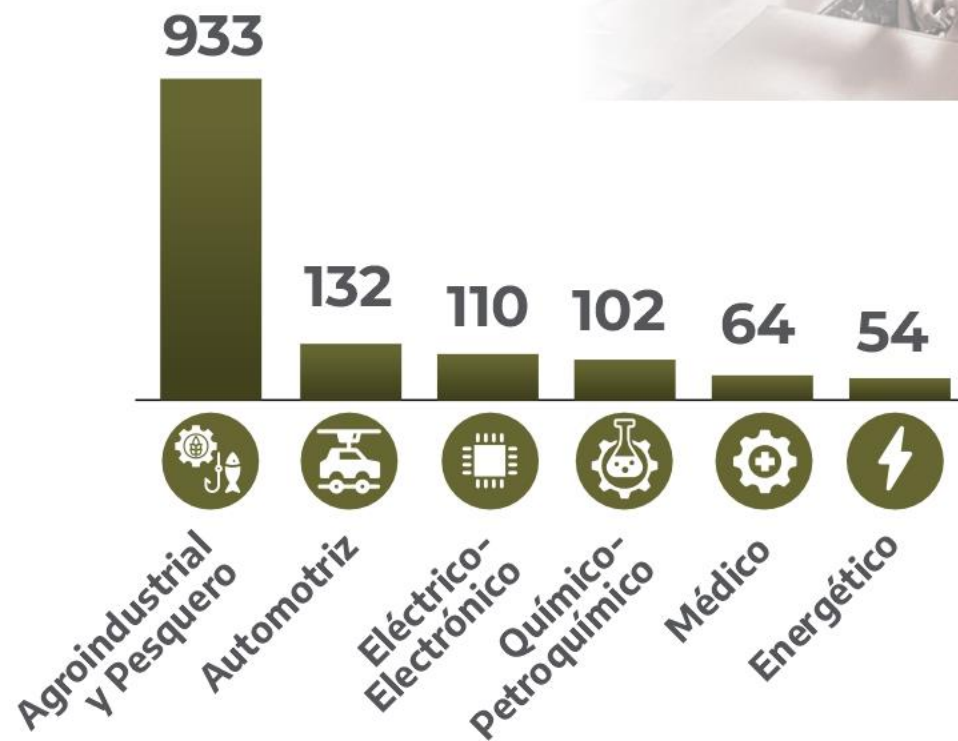
Principales sectores industriales / 2024



Empleos: 236,414



Empresas: 1,395



Fuente: INEGI, Censos Económicos 2024.

Sectores en desarrollo: Electromovilidad y Semiconductores

Perfil demográfico / IVT 2025



**Población total:
3,597,414 hab.**

49% 51%



**PEA:
1,714,829 hab.**

PEA: Población Económicamente Activa



**Población ocupada:
1,669,573 hab.**
97.4% de la PEA



Población ocupada por sector de actividad



Primario 78,003 **4.7%**



Secundario 478,293 **28.6%**



Terciario 1,079,347 **64.6%**

No Especificado 33,930 **2.0%**

Fuente: INEGI, IVT 2025 (Instituto Nacional de Estadística y Geografía).

Oferta educativa: nivel medio superior y superior / Ciclo escolar 2024-2025



Instituciones educativas: 889

Formación para el trabajo	79
Medio superior	508
Superior (incluido posgrado)	302



Estudiantes inscritos: 364,463

Formación para el trabajo	61,688
Medio superior	144,391
Superior (Incluido posgrado)	158,394

Fuente: Secretaría de Educación de Tamaulipas, ciclo escolar 2024-2025.



Principales universidades e instituciones de nivel superior



Egresados por año: 131,452

Formación para el trabajo	59,841
Medio superior	40,216
Superior (Incluido posgrado)	31,395

Inversión Extranjera Directa (IED) / 2024



Más de 950 empresas de capital extranjero en Tamaulipas

Flujo de IED: \$463 mdd

1.3% del total nacional / 2024, millones de dólares

**Al tercer trimestre de 2025:
\$465.8 mdd**

Fuente: Secretaría de Economía Federal.



País de origen

 EE.UU	54.2%
 Alemania	11.8%
 Japón	9.0%
 Rep. Corea	8.5%
 Francia	4.8%



Actividad económica

Ind. manufacturera	94.7%
Serv. de esparcimiento	21.9%
Comercio al por mayor	12.9%

Principales empresas establecidas en Tamaulipas



Automotriz



Eléctrico- Electrónico



Químico- Petroquímico



Fuente: Secretaría de Economía del Estado.

Principales empresas establecidas en Tamaulipas



Aeroespacial



MECANISMOS DE MATAMOROS



Energético



PEMEX



Woodside Energy



Médico



FRESENIUS MEDICAL CARE



ADVANCED MEDICAL TECHNOLOGIES



Agroindustrial



Fuente: Secretaría de Economía del Estado.

Infraestructura industrial

/ Marzo 2026

49 Parques y áreas industriales en Tamaulipas

6,277.86 ha disponibles
para desarrollo industrial

↳ 4,166.73 ha públicas

43 Parques industriales privados (2,111.13 ha)

5 Parques industriales públicos (4,161.73 ha)*

1 Área industrial pública (5.0 ha)

* Incluye 1,195 ha de "Tamaulipas Puerto Interior" en Cd. Victoria

ha= hectáreas

Fuente: Elaboración propia con datos de la Secretaría de Economía Estatal, marzo 2026.



3 POLOS ESTRATÉGICOS

- A** PUERTO DEL NORTE (MATAMOROS)
- B** TAMAULIPAS PUERTO INTERIOR (CD. VICTORIA)
- C** TAMAULIPAS PUERTA DEL GOLFO DE MÉXICO (ALTAMIRA)



1 Puerto del Norte en Matamoros

Superficie total:
1,109.69 ha
 Tierra: 339.26 ha
 Cuerpos de agua: 770.43 ha

VISIÓN GENERAL

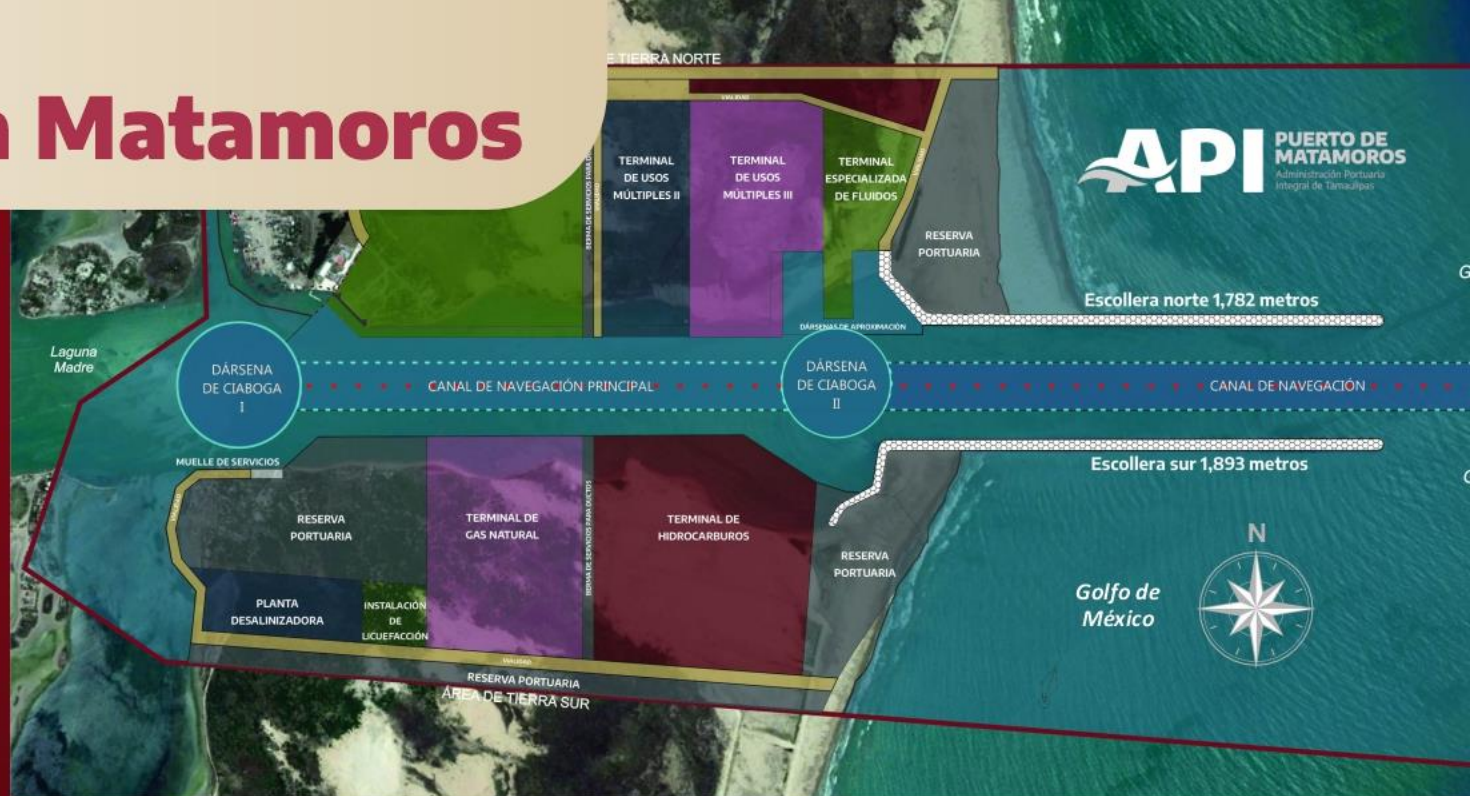
- Servicios de apoyo al comercio exterior, operaciones comerciales e industriales.
- Servicios de apoyo a la industria energética.

ESTATUS

- 3 áreas portuarias designadas (TUM1, API, Aduana).
- 6 áreas portuarias planificadas para desarrollo.
- 10 m de profundidad del canal de navegación.

POTENCIAL DE CARGA

- Carga general.
- Graneles agrícolas.
- Graneles minerales.
- Petróleo y productos derivados.
- Servicios offshore.



PROYECTO:



Desarrollo de un campo petrolero en aguas profundas para **producir 110,000 barriles de crudo por día.**

- Inversión: +10,400 MDD
- Alianza con PEMEX (40%)
- Origen: Australia



3 Tamaulipas Puerta del Golfo de México en Altamira



Datos relevantes del Puerto Altamira



Superficie total: 1,600 ha (Polígonos GOB 2-GOB 3)

Terrenos propiedad del Gobierno del Estado de Tamaulipas



- Reserva territorial de 9,500 hectáreas.
- + 75 empresas.
- + 63,000 empleos directos.
- 11% del PIB de Tamaulipas.
- Maneja: Carga contenerizada, fluidos petroquímicos, carga suelta general, graneles minerales y productos agrícolas.
- 14 terminales marítimas.
- 23 posiciones de atraque, una profundidad de 44 pies.

Fuente: ASIPONA Altamira.

Proyectos de inversión confirmados

/ Octubre 2022 - 25 de marzo de 2026

 **168 proyectos confirmados**

 **Inversión anunciada: \$20,664 mdd**

 **Empleos: 57,621**

Fuente: Secretaría de Economía del Estado.



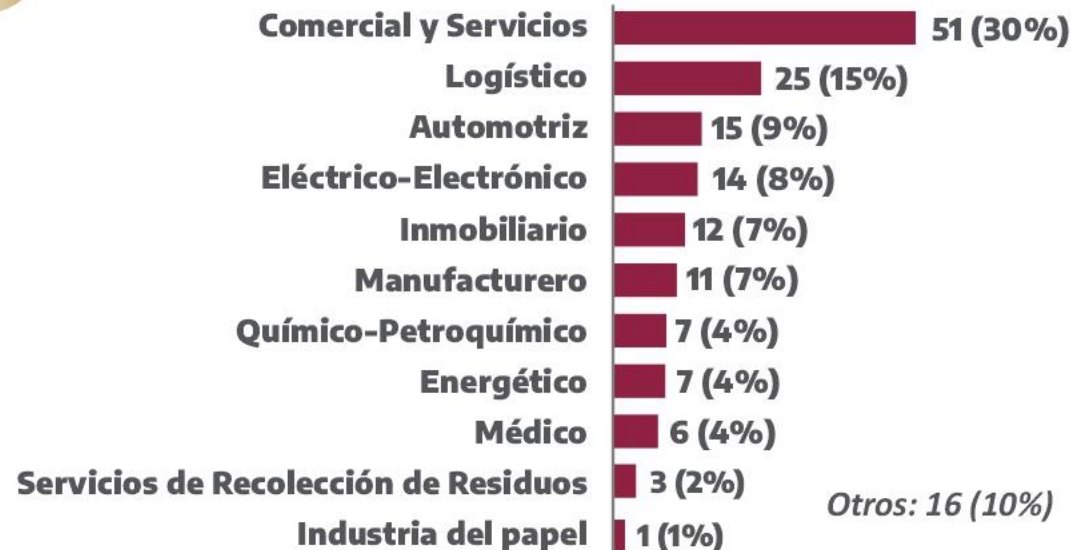
País de origen

	Número de proyectos	% participación
 EE.UU.	70	42%
 México	56	33%
 Canadá	8	5%
 India	5	3%
 España	4	2%
 China	3	2%
 Japón	2	1%
 Alemania	2	1%
 Francia	2	1%

Otros:
16 (10%)



Sectores Número de proyectos (% participación)



Proyectos de inversión confirmados

/ Octubre 2022 - 25 de marzo de 2026



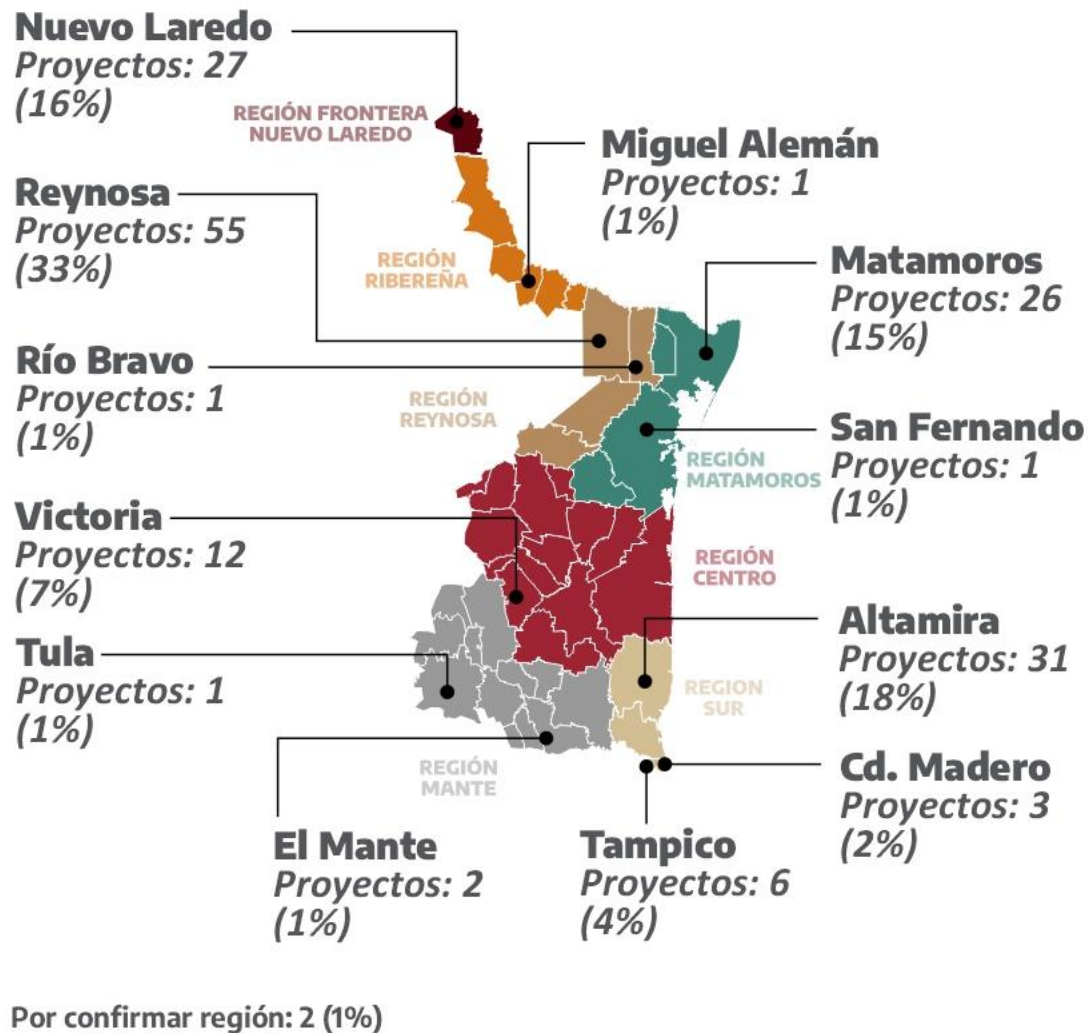
168 proyectos confirmados

Municipio	Número de proyectos	% participación
Reynosa	55	33%
Altamira	31	18%
Nuevo Laredo	27	16%
Matamoros	26	15%
Victoria	12	7%
Tampico	6	4%
Cd. Madero	3	2%
El Mante	2	1%
Río Bravo	1	1%
Miguel Alemán	1	1%
Tula	1	1%
San Fernando	1	1%

Fuente: Secretaría de Economía del Estado.



Municipio



Proyectos de inversión confirmados



NUEVO LAREDO



\$+100 mdd
EE.UU.

Construcción de un nuevo puente ferroviario



\$250 mdd
3 mil empleos
EE.UU.

Construcción de una planta para la fabricación de equipos médicos



\$14 mdd
300 empleos
EE.UU.

Expansión de una planta para la fabricación de instrumentos electrónicos y dispositivos electromecánicos



\$2 mdd
60 empleos
EE.UU.

Expansión de una planta para la remanufactura de sistemas de dirección asistida automotriz

REYNOSA



\$100 mdd
1,300 empleos
Rep. de Corea

Expansión de línea de producción para la fabricación de televisores



\$23 mdd
384 empleos
Japón

Construcción de una planta para la fabricación de alternadores automotrices



\$70 mdd
350 empleos
Japón

Construcción de una planta para la fabricación de transformadores de distribución eléctrica



\$10 mdd
600 empleos
Alemania

Construcción de una planta para la fabricación de equipos médicos

MATAMOROS



\$7 mdd
68 empleos
EE.UU.

Construcción de una planta para la fabricación de cuchillas de metal



\$20 mdd
95 empleos
EE.UU.

Construcción de una planta para la fabricación de puertas automáticas



\$80 mdd
1,000 empleos
EE.UU.

Construcción de una planta para la fab. de estructuras y mecanismos para asientos automotrices



\$12 mil mdd
Australia

Desarrollo de un campo petrolero en aguas profundas para producir 110,000 barriles de petróleo crudo/día

ALTAMIRA



\$150 mdd
1,350 empleos
India

Construcción de una planta para la producción de bolsas tejidas de polipropileno de grado alimenticio



\$120 mdd
60 empleos
EE.UU.

Construcción de una terminal marítima de almacenamiento para diésel y gasolina



\$4 MIL mdd
400 empleos
EE.UU.

Construcción de una planta para la producción de gas natural licuado



\$50 mdd
900 empleos
EE.UU.

Construcción y diseño de una plataforma petrolera que dará servicio a Shell

Fuente: Secretaría de Economía del Estado.

Proyectos de inversión potenciales

/ Octubre 2022 - 25 de marzo de 2026



187 proyectos potenciales



Inversión: \$19,454 mdd



Empleos: 35,274

Fuente: Secretaría de Economía del Estado.



Origen

América del Norte
Proyectos: 59 (32%)

Europa
Proyectos: 23 (12%)

Asia
Proyectos: 74 (40%)

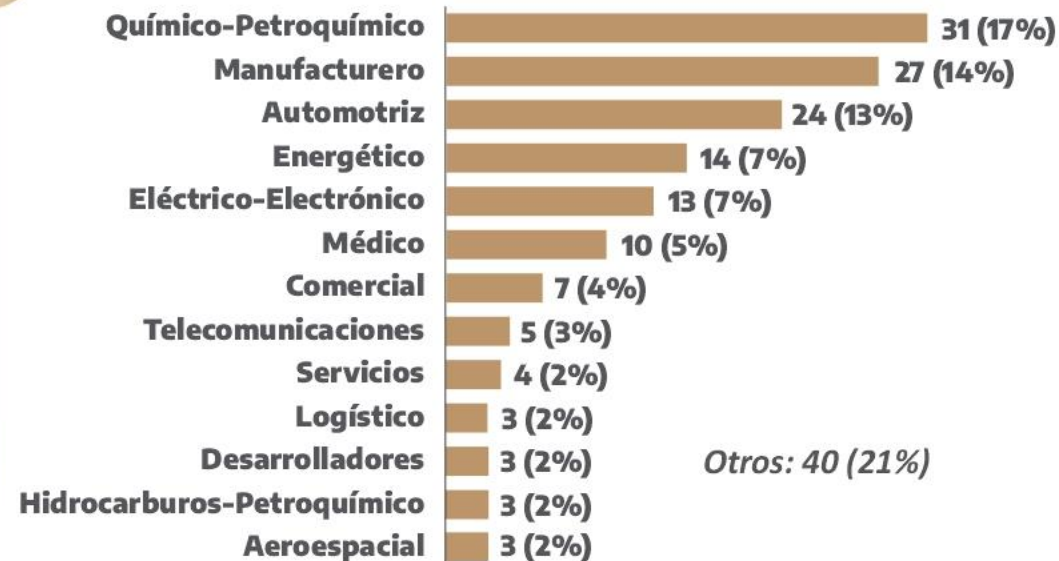
América del Sur
Proyectos: 2 (1%)

Oceanía
Proyectos: 1 (1%)

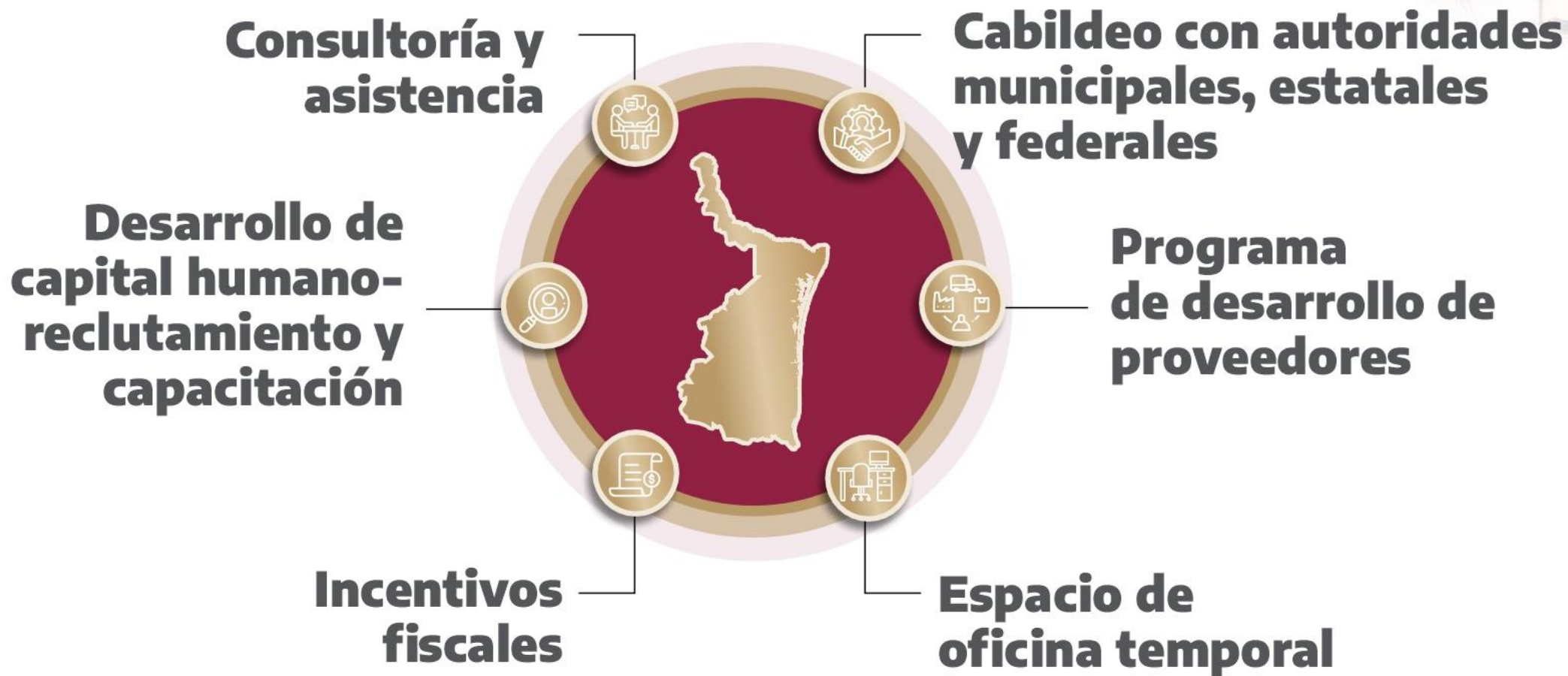
Por confirmar país: 28 (15%)



Sectores Número de proyectos (% participación)



Programa de incentivos para nuevas inversiones y expansiones



Fuente: Secretaría de Economía del Estado.

Calidad de Vida

- Cobertura servicios de salud
- Reconocidas instituciones educativas
- Centros de convenciones y congresos
- Campos de golf
- Museos
- Centros turísticos de playa y montaña
- Gran variedad gastronómica

Fuente: Secretaría de Economía del Estado.





CONTACTOS:

Dr. Américo Villarreal Anaya

Gobernador del Estado de Tamaulipas, México



Ninfa Cantú Deándar

Secretaría de Economía



Anabell Flores

Subsecretaria de Inversión



PORTAL DE INTERNET
www.tamaulipas.gob.mx



VIDEO OFICIAL

Tamaulipas México *tu mejor inversión*

